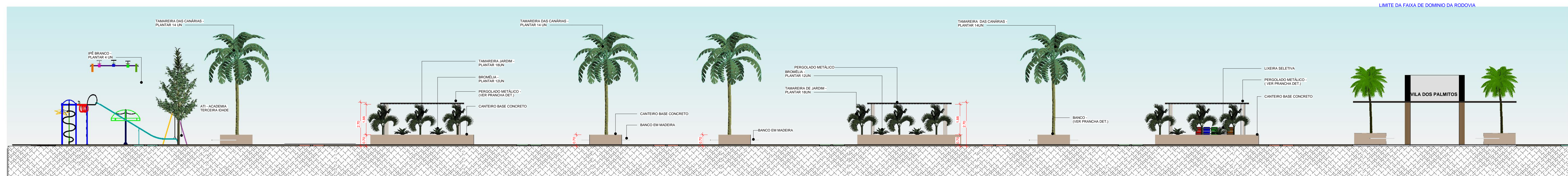
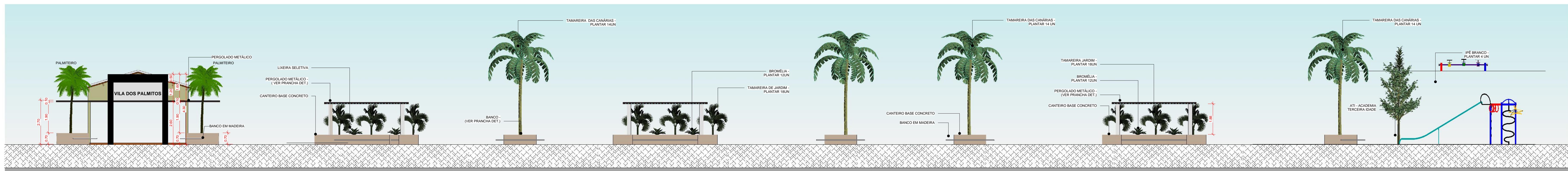


1 PLANTA DE AMARRAÇÃO 02
1 : 100

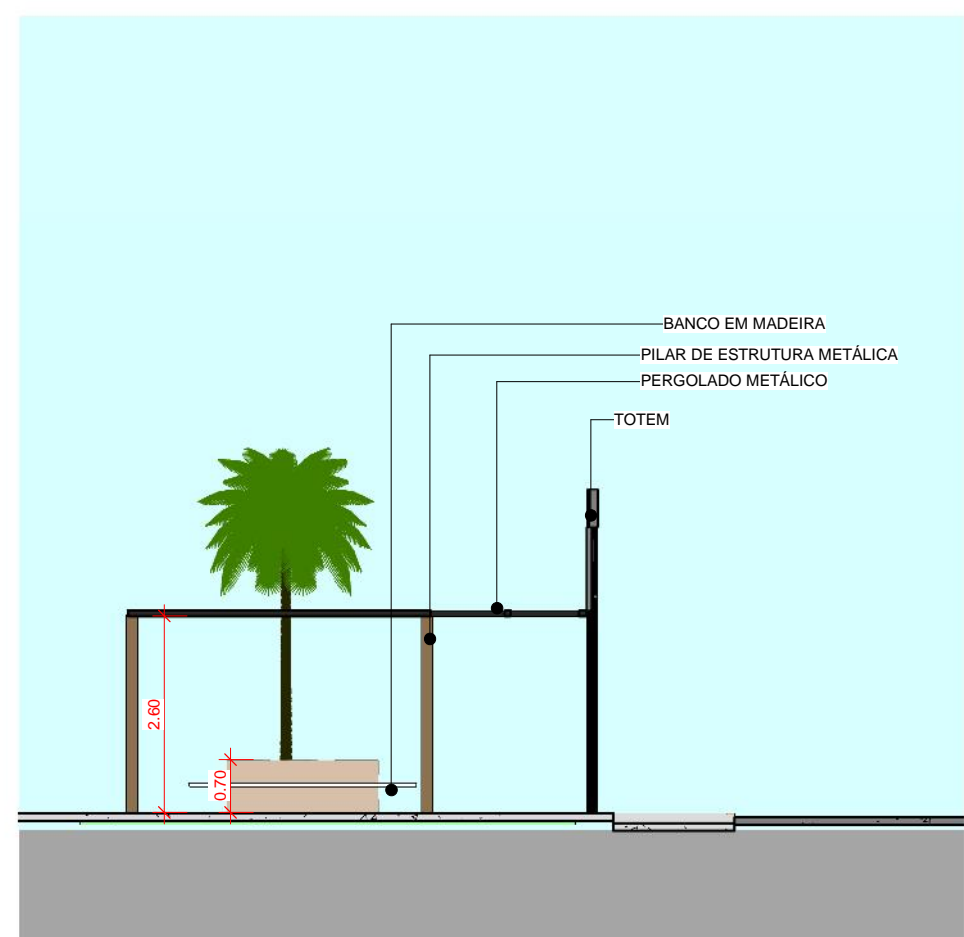
RODOVIA FEDERAL BR-364 / KM 264



2 CORTE 12
1 : 100



3 CORTE 13
1 : 100



4 Corte C1
1 : 100



OBS:
01- MEDIDAS DADAS EM METROS (M).
02- AS COTAS PREVALECEM SOBRE A ESCALA DO DESENHO.
03- EM CASO DE DÚVIDA, CONSULTE O AUTOR DO PROJETO.
04- REPRODUÇÃO SOMENTE COM AUTORIZAÇÃO POR ESCRITO DO AUTOR DO PROJETO. LEI Nº. 8.619 - LEI DO DIREITO AUTORA.
05- AS IMAGENS CONTIDAS NESTE PROJETO ARQUITETÔNICO SÃO ILUSTRATIVAS PODENDO SUFRIR PEQUENAS ALTERAÇÕES DURANTE A EXECUÇÃO.

CARIMBO DE APROVAÇÃO:

ASSOCIAÇÃO MATO-GROSSENSE DOS MUNICÍPIOS
COORDENAÇÃO TÉCNICA E DE PROJETOS
SITE: www.amm.org.br
E-MAIL: centraldeprojetosamm@gmail.com
ADM. NEURILAN FRAGA

TIPO DE OBRA: LAZER MODALIDADE: AMPLIAÇÃO E REVITALIZAÇÃO
OBRA: CONSTRUÇÃO E REVITALIZAÇÃO DE PRAÇA PÚBLICA
PROPRIETÁRIO/ CNPJ: PREFEITURA DE SÃO PEDRO DA CIPA
ENDEREÇO: AV. PRESIDENTE DUTRA, S/Nº, KM 264, SETOR INDUSTRIAL, CEP: 78835-000, SÃO PEDRO DA CIPA-MT
AUTOR DO PROJETO: CREA/CAU: ADM. NEURILAN FRAGA
RESPONSÁVEL TÉCNICO P/ OBRA: ADM. NEURILAN FRAGA

PROJETO BÁSICO ARQUITETÔNICO
PLANTA DE AMARRAÇÃO 02, CORTES E VISTAS

Coordenadas Geográficas:	16°03'36.42"S / 54°54'51.23"O	QUADRO DE ÁREAS
DATA DE ENTREGA:	INDICES URBANÍSTICOS	ÁREA TOTAL DO TERRENO: 6008,87m²
REVISÃO:	00	ÁREA TOTAL CONSTRUÍDA: 17,48m²
ESCALA:	1 : 100	ÁREA TOTAL DE COBERTURA: 181,38m²
RRT:	DESENHO	ÁREA TOTAL IMPERMEÁVEL: 80,08m²
		ÁREA TOTAL PERMEÁVEL: 4.881,28m²
		ÁREA TOTAL PERMEÁVEL: 1.142,79m²

ARQ
FOLHA Nº
06
08